

















## Art der baulichen Nutzung

	1.1 Wohnbaufläche
	1.1 Wohnbaufläche(neu)
	1.2 Gemischte Baufläche
	1.2 Gemischte Baufläche(neu)
	1.3 Gewerbliche Baufläche
	1.3 Gewerbliche Baufläche(neu)
	1.4 Sonderbaufläche
	1.4 Sonderbaufläche(neu)
	4.1 Gemeinbedarfsflächen
	4.1 Gemeinbedarfsflächen (neu)
	Altersheim/Heim
	Dorfplatz, Marktplatz
	Feuerwehr
	Kindergarten
	Kirche/Kapelle
	Öffentl. Verwaltung
	Schule
	Zeltplatz
	Wochenendhäuser
	Großflächiger Einzelhandel

## Verkehrsflächen

	6.1. Straßenverkehr
	klassifizierte Straße
	geplante Straße
	Überregional bedeutsamer Radweg
	öffentliche Parkfläche
	Hubschrauberlandeplatz







## Flächen für Ver- und Entsorgung

	7. Versorgungsflächen
	7. Versorgungsflächen (neu)
	Deponie, Bauschuttkippe, Müllbeseitigung
	Kläranlagen
	Umformerstation
	Wasserbehälter
	Freileitung > 110 kV
	8a. Freileitung < 110 kV
	Windenergieanlage (Bestand)
	Sonderbaufläche Windenergie (Planung)





## Grünfläche

	9. Grünfläche
	9. Grünfläche (neu)
	Bolzplatz
	Friedhof
	Grillhütte, Grillplatz
	Immissionsschutzpflanzung
	Kleingarten
	Spielplatz
	Sportplatz, Sporthalle
	Schießstand
	Tennisplatz
	Tierpark


## Wasserflächen und Flächen für die Wasserwirtschaft

	10.1. Wasserflächen
	WSG I
	Brunnen Quelle
	Fließgewässer
	Wasserwirtschaft Maßnahmen
	Regenrückhaltebecken (F)















## Flächen für die Landwirtschaft und Wald

	12.1. Landwirtschaft
	12.1. Landwirtschaft (neu)
	12.2. Wald
	12.2. Wald (neu)











## FME gemäß § 5(2) Nr. 10 BauGB

	im Offenland
	im Wald
	Ausgleichsmaßnahmen der Bebauungspläne







## sonstige Flächen und Maßnahmen für die Landespflege

	extensive Grünlandnutzung
	Erhaltung Dorfrandbereich
	Gehölz, Gebüsch, Bäume
	Gehölze Einzelbäume
	Streuobst, Laubbaumgruppe
	linienhafte Struktur mit Bäume
	Hochpunkt
	Wegekreuz
	Immissionsschutzpflanzungen
	Vernetzungskorridor 0°
	Entbuschung
	Wichtige Fläche für die Kaltluftproduktion
	Grundwasserschutz
	Verbesserung der randlichen Eingrünung

## Geschützte Flächen und Objekte

	pauschal geschützt nach §24
	sonstige punkthafte Biotope
	FFH Schutzfläche
	NSG geplant
	LSG
	LSG geplant
	Geschützter LB
	Geschützter LB geplant
	Naturdenkmal
	Kulturdenkmal
	Bodendenkmal

## sonstige Darstellungen

	Aussichtspunkt
	Ehrenmal, Denkmal
	Altlast
	Verbandsgemeindegrenze
	Gemeindegrenze
	Gemarkungsgrenze